



DDH COMPLETED AND PLANNED
 PAUL ISNARD PROJECT
 MONTAGNE D'OR DEPOSIT



PLAN DES FORAGES COMPLÉTÉS
ET PLANIFIÉS
 PROJET PAUL ISNARD
 GISEMENT MONTAGNE D'OR
 Date: 10 mars 2014





Legend - Légende


-  Road Piste
-  Zone 1: Hanging Wall - Éponte
-  Zone 2: UFZ
-  Zone 3: LFZ
-  Zone 4: FootWall

DDH - SONDAGE CAROTTÉ 2013-2014

-  Completed / Complété (40)
-  Planned / Planifié (79)

HISTORICAL DDH - SONDAGE CAROTTÉ HISTORIQUE

-  2012-2011 Columbus Gold (45)
-  1998-1996 Guyanor (56)


 Échelle: 1:10 000
 0 125 250
 m
 Système coordonnées: WGS 1984 UTM 22N